Einwohnergemeinde Mühleberg

Überbauungsordnung Deponie Teuftal

Überbauungsplan 1:
Wirkungsperimeter und Deponierung, Rodung

Massstab 1: 2000

Datum: 1. Juli 2004

Genehmigung

Rev: 28. September 2005

Legende

Perimeter	Art. UeV
Wirkungsperimeter (entspricht Perimeter ZPP Teuftal gem. Zonenplan und GBR Art. 31)	1
Perimeter Reaktordeponie	4
Perimeter Restoffdeponie	4
Abgeschlossene Sondermülldeponie	4
Rodung, Waldfeststellung (Grundlage für Rodungsgesuch und Waldfeststellungsverfahren):	
Rodungsperimeter a) Deponierung b) Zufahrt SBA c) Zufahrt zu Zwischenlager für Erdi-, Felsi- und Stickermaterial d) Anpassung/Rückbau des Anschlusses Deponie Teuftal an die Kantonsstrasse e) Wald mit Rodungsbewilligung	3
Rodungsperimeter mit Änderung der Ersatzaufforstungspflicht:	3
Rodung Deponie Teuftal	
Rodung Deponiegaskraftwerk	
verbindliche Waldgrenze nach Art. 10 Abs. 2 WaG vom 4.10.1991	
Waldgrenze zur Information	
Offen geführter Teuftalbach (bestehend)	
Bauten und Anlagen	
Wichtigste bestehende Bauten und Anlagen der Deponie mit ungefährer Lage 1) Betriebsgebäude 2) Kontrollbauwerk mit Zugangsschächten RSDT und SMDT 3) Anlagen zur Entgasung u. Entwässerung im Abschlussdamm 4) Deponiegaskraftwerk BKW 5) Reifenwaschanlage 6) Maschinenunterstand 7) Pumpenhaus, Rückhaltebecken, Tosbecken 8) Unterirdisches Rückhaltebecken, Bodenacker	1
Hinweise	
Eidg. Baulinie der Nationalstrasse A1 (gemäss Ausführungsplan, Genehmigung 9.3.1972)	
Wald ausserhalb Wirkungsperimeter	
Bisherige Rekultivierung	
Bauten und Anlagen ausserhalb Wirkungsperimeter	
Unvermarchte Wege und Strassen	
181 Parzellengrenzen und Parzellen Nr. Katasterplan	
Gemeindegrenze	
Höhenkurven, Aequidistanz 10m	
615 ▲ Approximative Höhenkoten	
Änderungsperimeter 2024	

Das vorliegende Projekt stellt eine Änderung (keinen Neuerlass) der Überbauungsordnung dar. Es handelt sich vorliegend deshalb nur um einen Ausschnitt des gesamten Überbauungsplans.

Genehmigungsvermerke
Mitwirkung vom 23.08.2021 bis 21.09.2021
1. Vorprüfung vom 02.10.2024
2. Vorprüfung vom 12.09.2025
Publikation im Amtsblatt vom ..... und im amtlichen Anzeiger vom .....
Öffentliche Auflage vom ..... bis .....
Einspracheverhandlungen am .....
Erledigte Einsprachen .....
Unerledigte Einsprachen .....
Rechtsverwahrungen .....
Beschlossen durch den Gemeinderat am .....
Namen der Einwohnergemeinde: Mühleberg
Präsident/in: .....
Gemeindeschreiber/in: .....

Die Richtigkeit dieser Angaben bescheinigt:
Mühleberg, den .....
Der/Die Gemeindeschreiber/in: .....

Genehmigt durch das Amt für Gemeinden und Raumordnung am:
.....

Einwohnergemeinde Mühleberg
Überbauungsordnung Deponie Teuftal

Öffentliche Auflage

Überbauungsplan 1
Wirkungsperimeter und Deponierung, Rodung

1.4

Situation 1:2'000

Anlass	Datum	Beschreibung der Änderung	Gez.	Pl.	SUP
Anpassung Eingrenzung Deponie Teuftal, Überbauungsordnung	28.04.2025	Exemplar für die Vorprüfung	Web	Dyl	Sk
	01.05.2025	Exemplar 2. Vorprüfung	Web	Dyl	Sk
	29.09.2025	Öffentliche Auflage	Rom	Scu	Sk

GEOTEST

GEOLOGEN / INGENIEURE / GEWÄSSERKUNDE / UMWELTTECHNIKERN

GEOTEST AG
BERNSTRASSE 148
CH-3052 ZOLLIKOFEN
T +41 031 910 31 31
F +41 031 910 31 32
info@geotest.ch
www.geotest.ch

Format: VABC-ATM

File: 5117013-Ue_Bl01-2A.dgn

Dokument Nr.: 5117013.66

Zustand ALT

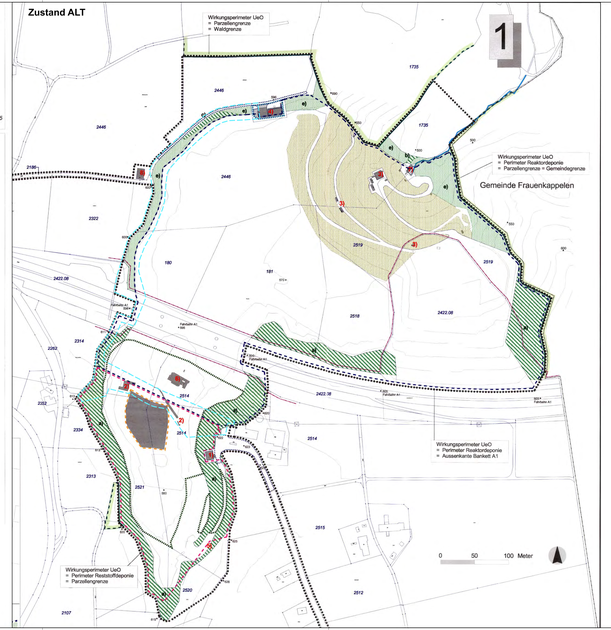

Detaildarstellung der Perimeter 1:500

Bereich Deponieeingang

Bereich Deponiegaskraftwerk

Zustand NEU

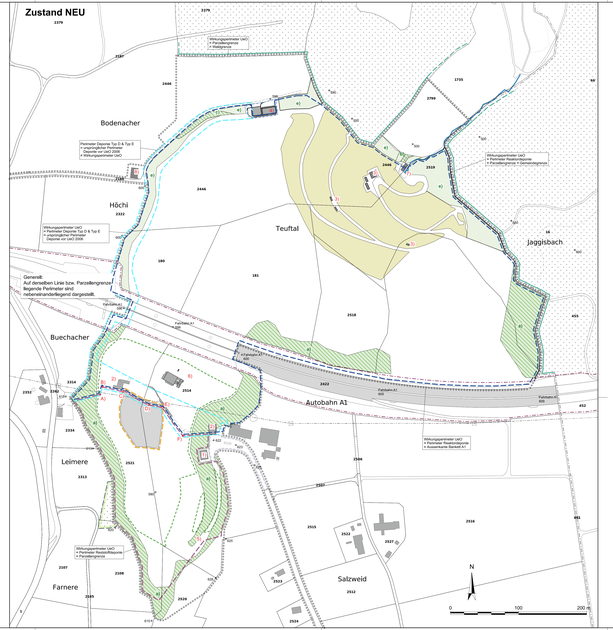

Legende

Genehmigungsinhalt (Änderungen 2024)	Art. UeV
Änderungsperimeter	
Deponieperimeter Typ D & Typ E	4
Deponieperimeter Typ C	4
A) 2589767 / 1200590 B) 2589771 / 1200601 C) 2589901 / 1200594 D) 2589899 / 1200571 E) 2589899 / 1200571 F) 2589889 / 1200529	
Inhalt 2006 (Stand unverändert)	
Wirkungsperimeter (entspricht Perimeter ZPP Teuftal gem. Zonenplan und GBR, Artikel 31 Zone mit Planungspflicht (ZPP), 31d ZPP "Teuftal"	1
Abgeschlossene Sondermülldeponie	4
Rodung, Waldfeststellung (Grundlage für Rodungsgesuch und Waldfeststellungsverfahren)	
Rodungsperimeter a) Deponierung b) Zufahrt SBA c) Zufahrt zu Zwischenlager für Erdi-, Felsi- und Stickermaterial d) Anpassung / Rückbau des Anschlusses Deponie Teuftal an die Kantonsstrasse e) Wald mit Rodungsbewilligung	3
Rodungsperimeter mit Änderung der Ersatzaufforstungspflicht:	3
Rodung Deponie Teuftal	
Rodung Deponiegaskraftwerk	
Bauten und Anlagen	
Wichtigste bestehende Bauten und Anlagen der Deponie mit ungefährer Lage (Überfrbdisch / unterirdisch 1) Betriebsgebäude 2) Kontrollbauwerk mit Zugangsschächten RSDT und SMDT 3) Anlagen zur Entgasung u. Entwässerung im Abschlussdamm 4) Deponiegaskraftwerk BKW 5) Reifenwaschanlage 6) Maschinenunterstand 7) Pumpenhaus, Rückhaltebecken, Tosbecken 8) Unterirdisches Rückhaltebecken, Bodenacker	1
Hinweise	
Eidg. Baulinie der Nationalstrasse A1 (gemäss Ausführungsplan, Genehmigung 9.3.1972)	
Wald ausserhalb Wirkungsperimeter	
Verbindliche Waldgrenze (Art. 10 Abs. 2 WaG vom 4.10.1991)	
Waldgrenze zur Information	
Offen geführter Teuftalbach (bestehend)	
Bisherige Rekultivierung (Stand 2006)	
Unvermarchte Wege und Strassen	
2328 Parzellengrenzen und Parzellen Nr. Katasterplan	
Gemeindegrenze	
615 ▲ Approximative Höhenkoten	

Generell:
Auf derselben Linie bzw. Parzellengrenze liegende Perimeter sind nebeneinanderliegend dargestellt.

Detaildarstellung der Perimeter 1:500

Bereich Deponieeingang

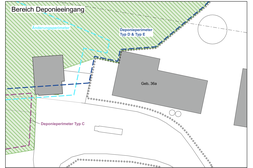
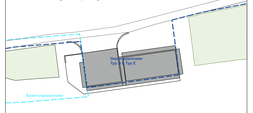
Bereich ehemaliges Deponiegaskraftwerk